




## Circuit touristique

À travers les 15 communes qui constituent la Communauté de Communes du Pays de L'Aigle, nous vous invitons à une promenade à vélo ou en voiture qui vous fera (re)découvrir quelques-unes des curiosités de notre région.


Distance : 73 km

Depuis L'Aigle, prenez la N. 26 en direction d'Argentan. Au Rond-Point, tournez à droite par l'ancienne N.26. Après 8 km, voici Rai !



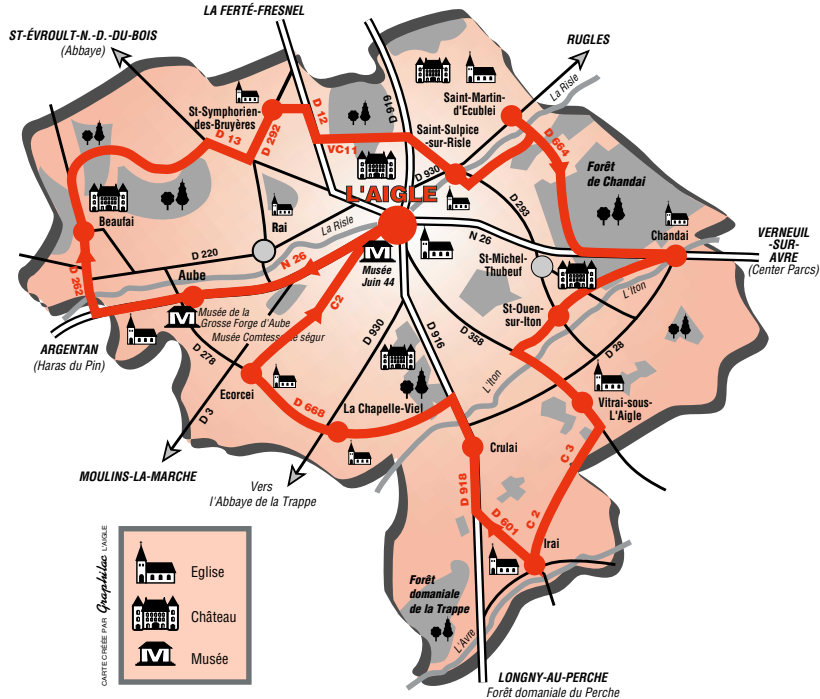
**RAI** : Vous avez cheminé sur la rive droite de la vallée de la Risle et aperçu les nombreux moulins dispersés au long de cette rivière active. Une région qui autrefois vivait au rythme régulier des marteaux hydrauliques, des forges, des tanneries etc... A Rai, vous pourrez admirer la remarquable rénovation de l'église du XI<sup>e</sup> siècle remaniée au XIV<sup>e</sup>.

Poursuivez votre chemin par la N. 26.



**AUBE** : Vous plongez dans les souvenirs et la vie de la Comtesse de Ségur avec le Château des Nouettes où vécut le célèbre écrivain de 1821 à 1872 et le musée qui lui est consacré dans l'ancien presbytère. La Grosse Forge et son marteau monumental rappellent le passé industriel du Pays d'Ouche. L'église du XVI<sup>e</sup> au clocher octogonal mérite aussi le détour.

Suivez encore la N. 26 puis prenez à droite la D252 vers Beaufai.



**BEAUFAI** : On passe le Vieux Beaufai et voici le bourg avec l'église S<sup>t</sup> Roch du XIX<sup>e</sup> siècle. Plus loin, c'est le Château de Livet, autrefois demeure d'Olga de Pitray, dernière fille de la Comtesse de Ségur. Ensuite, apparaissent les lisières de la magnifique forêt de S<sup>t</sup> Evroult Notre-Dame du Bois.

Prenez à droite la VC1 puis à gauche vers la Fransonière et la Hurlière. Prenez à droite la D13 puis tournez à gauche par la D292 vers S<sup>t</sup> Symphorien.



**SAINT SYMPHORIEN - DES - BRUYERES** : On remarquera la magnifique façade de l'église du XV<sup>e</sup> siècle, notamment la très belle statue de la Vierge à l'Enfant et le porche. A l'intérieur, on trouve encore une statue de vierge en bois polychrome et un escalier hélicoïdal en pierre. Le 17 juin 1944, la chute d'un V1 allemand provoqua des dégâts au monument heureusement restauré depuis.

### AUTRES SUGGESTIONS

#### LES MÉGALITHES DE LA RÉGION

La Pierre Plate de Boisthorel à RAI. Les dolmens du Bois de la Pierre à CRULAI. Le dolmen du Jarrier à St SULPICE-sur-Risle. Le gravois de Gargantua à St SULPICE-sur-R. Menhir de la Chevrolière à St SULPICE-S/R.

#### LA TOUR DU TÉLÉGRAPHE à Saint-Michel-Thubeuf

La télégraphie optique inventé par le Sarthois Claude Chappe fut construit entre Paris et Brest en 1798 pour informer la capitale des événements survenant sur les côtes de l'ouest pendant la guerre contre les Anglais. Par temps clair, huit minutes étaient nécessaires pour acheminer un message au long des 58 tours carrés de 4,20 m de côté, de 5 m de hauteur et des 540 km de la ligne. Les différentes positions des bras articulés du signal correspondaient à 92 signes. La tour de St Michel-Thubeuf est un des derniers vestiges de cette époque... : une curiosité remarquable !

Imprimé par l'IMPRIMERIE LEROUX  
61300 St-Michel-Thubeuf - Tél. 02 33 24 42 48  
Fax : 02 33 24 56 14

Continuez la D292 puis tournez à droite vers L'Aigle par la D12. Prenez ensuite à gauche la VC 11 vers le Fontenil.



**ST SULPICE SUR RISLE** : vous passez près du château du Fontenil, petit chef d'oeuvre Renaissance dans son écrin de verdure, puis, plus loin, arrêtez-vous pour parcourir à pied un charmant chemin conduisant à la Chapelle de la Place. En poursuivant votre route, vous remarquerez le joli manoir de la Brunetière avant de passer le Boulay et d'arriver au village de S<sup>t</sup> Sulpice sur Risle. Place de la Mairie, admirez le très bel ensemble que forment l'église du XII<sup>e</sup> siècle et le prieuré de style Renaissance. Des fresques du XIV<sup>e</sup> siècle ornent les murs nord et ouest de l'église. L'usine Bohin reste le dernier témoin du travail séculaire des aiguilles et des épingles dans le Pays d'Ouche.


Traversez la Risle pour remonter sur le versant opposé. Tournez à gauche après le passage à niveau par la VC1. La petite route qui longe la rive droite de la Risle offre de belles perspectives sur la vallée, les anciens moulins de Bouviers et de la Chaise et le village de St Martin d'Ecublei. A l'Etre-Valois tournez à gauche jusqu'à l'église.



Rebroussez chemin par la D664 en direction de la N. 26. Traversez la Forêt de L'Aigle dont les longues allées et les 400 ha de verdure invitent à la promenade. [Près des Percevaux, un chêne tricentenaire élance ses branches vers le ciel]. Prenez à gauche la N. 26 vers Chandai.



Revenez sur vos pas par la N. 26 puis prenez à gauche la VC2 vers Thubeuf.



Prenez la D293 par la Rue du miroir puis à gauche la VC1.



Prenez la Rue S<sup>t</sup> Aubin et suivez la VC 6 vers le Moulin Neuf puis à gauche la D358 qui enjambe l'Iton.



**ST MARTIN D'ECUBLEI** : Les charmes de cette petite commune encaissée entre rivière, étangs et forêts, dans un paysage fortement vallonné, accrochent l'oeil. L'église du XV<sup>e</sup> siècle domine la vallée. Sur l'autre versant, un parc aux arbres centenaires entoure le château du Mesnil (centre de vacances de la ville de Pantin).

**CHANDAI** : La « porte » du département de l'Orne, en venant de la région parisienne, révèle ses attraits, aux amateurs de pêche avec les bords de l'Iton et son étang, aux curieux de vieilles pierres avec la façade de son ancien relais de Poste à l'enseigne du « Boeuf Couronné » et le clocher de son église reproduisant en réduction la tour de N.D. du Rosaire de Pompét.

**ST MICHEL-THUBEUF** : Deux communes, S<sup>t</sup> Michel-de-la-Forêt et Thubeuf, se sont unies en 1965. Admirez l'imposant château de Thubeuf, construit en 1643 sur l'emplacement d'un ancien château-fort où Richard Coeur de Lion signa en 1194 une charte délivrant Doncaster de la tutelle normande. Sur la commune se trouve aussi une ancienne tour du télégraphe de Chappe datant de 1798.

**ST OUEN SUR ITON** : Cette commune doit son originalité aux édifices légués par un ancien maire, Désiré Guillemare, qui « régna » entre 1852 et 1904. Il fit surmonter les maisons du bourg et les monuments publics d'étonnantes cheminées torsadées, se fit statuer de son vivant sur une curieuse tour dite « Phare Sollerot » surmontée de lampes à acétylène et de figurines représentant des personnages locaux comme la célèbre « Rosière de St Ouen ».


**VITRAI-SOUS L'AIGLE** : Cette petite commune de 200 habitants révèle la douceur de vivre du pays de L'Aigle. On pourra contempler la ravissante église et son clocher entièrement recouvert d'ardoises, si typique de cette partie de la Normandie. Le relief tranquille favorise la randonnée par les nombreux chemins qui sillonnent la campagne.

Par la D358 direction Beaulieu, tournez ensuite à droite par la VC3 puis la VC2 vers Irai.




**IRAI** : Ici vous pourrez vous restaurer à la ferme avec d'authentiques produits locaux : charcuterie, cidre, poiré, jus de pomme ou calvados... Et les curiosités ne manquent pas comme l'église du XV<sup>e</sup>, la Mariette (chapelle typique des petites constructions religieuses du XIX<sup>e</sup>) ou encore l'hélice d'un avion tombé pendant la Dernière Guerre. Les bords de l'Avre et ses étangs, la proximité des forêts de la Trappe et du Perche invitent à la promenade.

Prenez la D601 vers Crulai puis à droite la D918.



**CRULAI** : Vous passez près de la motte féodale de Chauvigny, trace d'une ancienne forteresse du Moyen-Age avant de vous rendre à la mairie, manoir édifié en 1640 par les seigneurs de Raveton. Remarquez aussi les croix du XVII<sup>e</sup> siècle censées protéger les récoltes contre la grêle. Le Château du Bois de la Pierre, construit au XVII<sup>e</sup> siècle dans le style typique du Pays d'Ouche avec ses entourages de fenêtres en briques et joints à la chaux, invite à la détente : parc, pêche, golf-miniature, parcours de santé.

Continuez la D918 vers L'Aigle puis à gauche la VC10bis (D668) par les Châtelets en suivant la rive gauche de l'Iton.



**LA CHAPELLE-VIEL** : En suivant l'Iton, on peut voir les nombreux moulins qui en peuplent les rives. Aujourd'hui résidences, ils profitaient jadis de la force motrice du cours d'eau qui actionnait meules, soufflets, martinets et autres engins de la période préindustrielle. A la Chapelle-Viel, on respire le calme de ce paisible village blotti autour de son église.

Traversez la D 930 puis suivez la D 668 vers Les Puisards.



**ECORCEI** : En arrivant à Ecorcei on passe près du château des Gravières avant de se rendre à l'église. Cette belle construction des XIV<sup>e</sup> et XVII<sup>e</sup> siècles recèle la bannière d'une très ancienne confrérie de Charité fondée en 1601 et qui fut active jusqu'à une époque récente pour le secours aux pauvres et le service des inhumations. Dans le cimetière se trouvent les sépultures d'aviateurs alliés tombés en 1943. Sur la place se détache le bel auvent de l'ancienne « bascule ».

Retournez sur vos pas et prenez tout droit la VC2 pour revenir à L'Aigle.